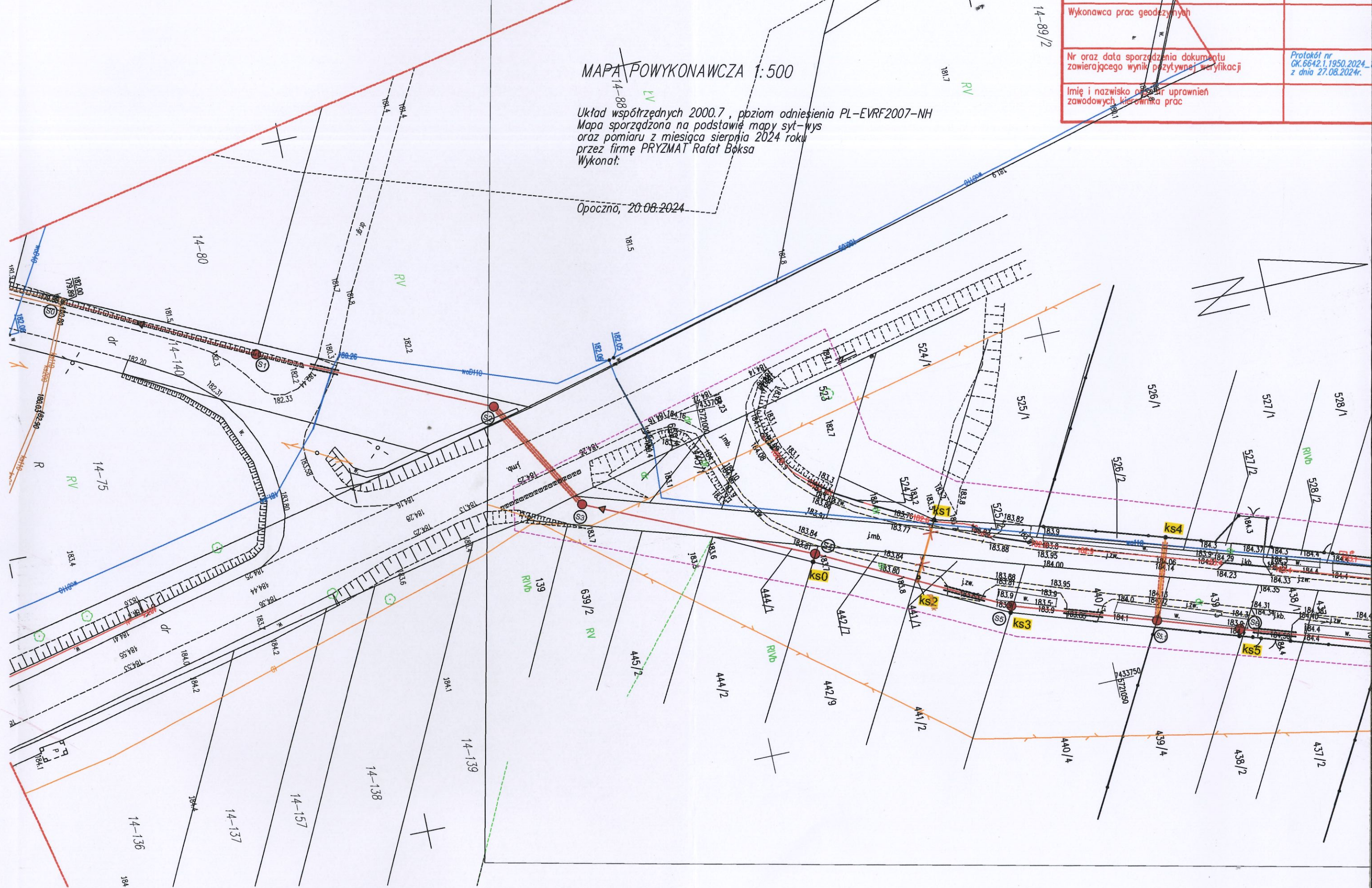


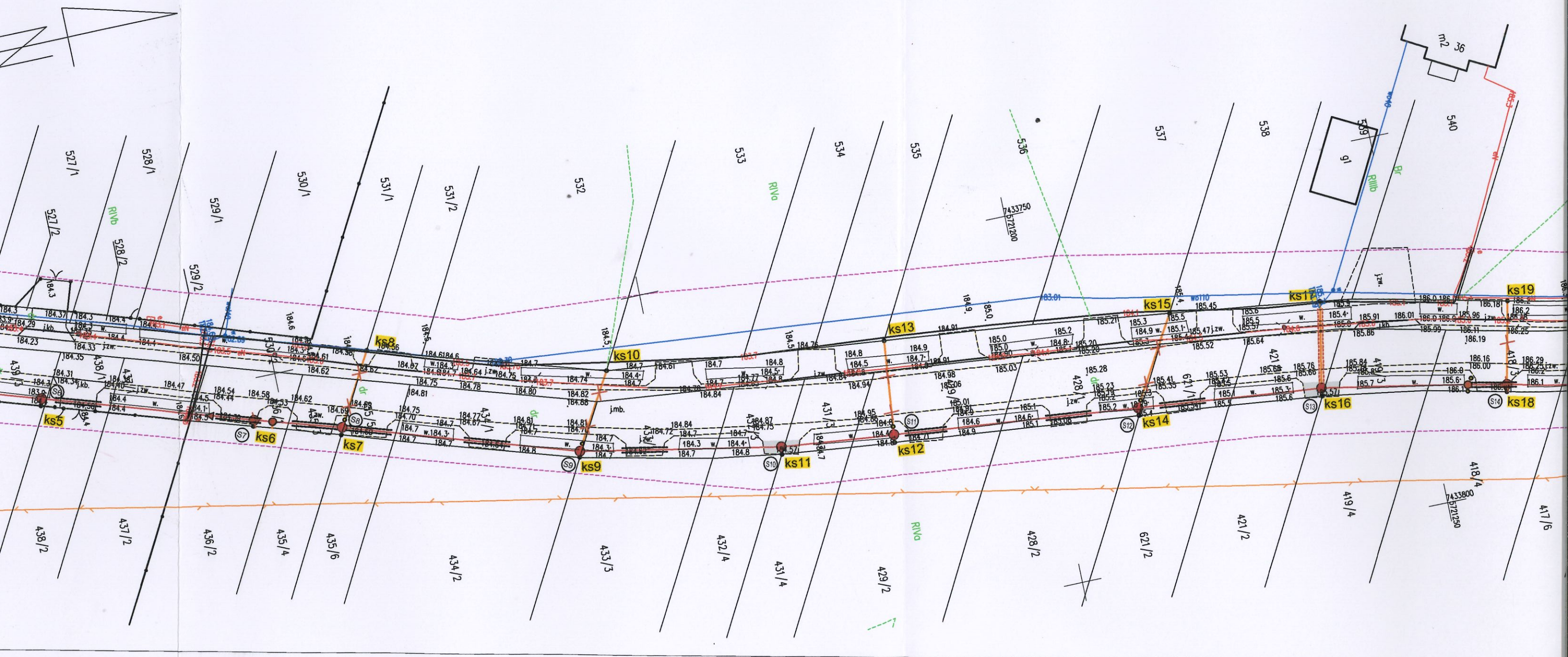
Identyfikator zgłoszenia prac geodezyjnych	GK.6642.1.1950.2024
Organ służby geodezyjnej, który otrzymał zgłoszenie	Starosta Powiatu Gr
Wykonawca prac geodezyjnych	
Nr oraz data sporządzenia dokumentu zawierającego wynik pozytywnej weryfikacji	Protokół nr GK.6642.1.1950.2024 z dnia 27.08.2024r.
Imię i nazwisko osoby uprawnionej zawodowo kierownika prac	

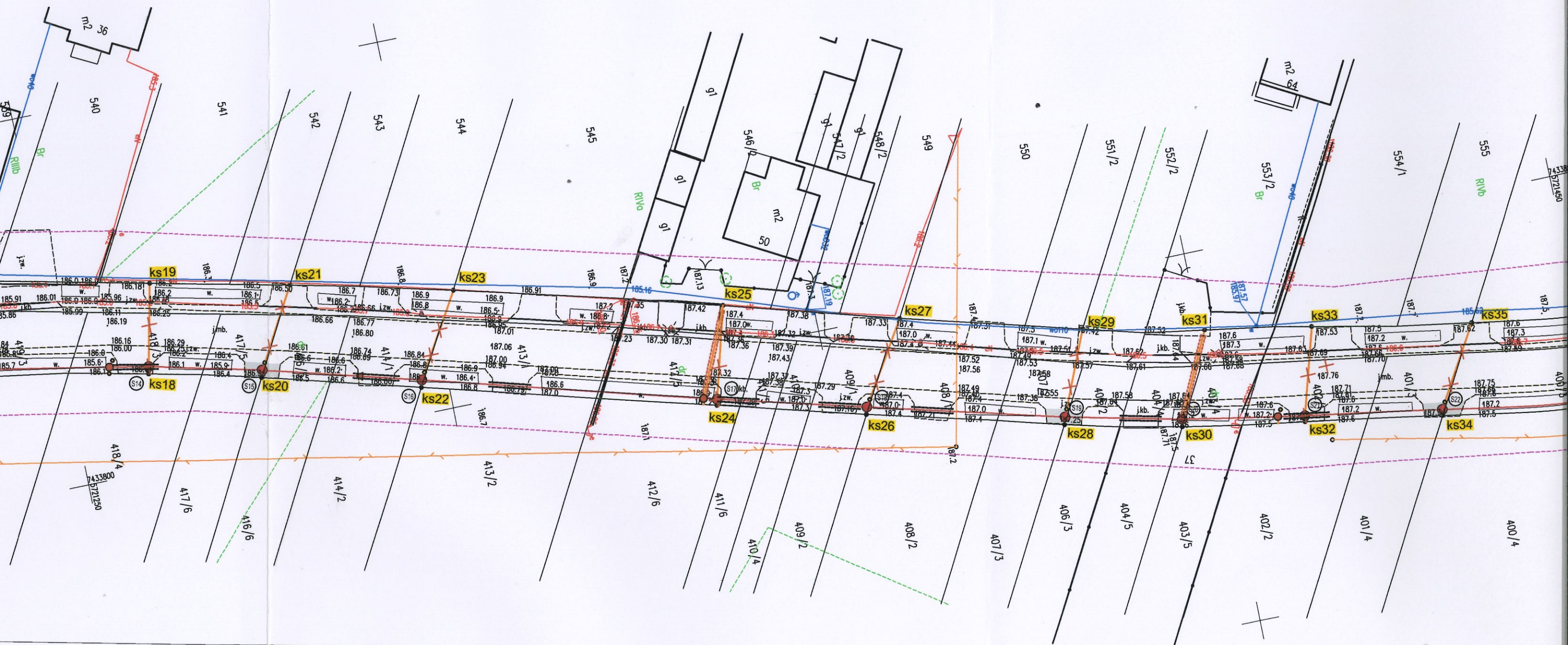
Układ współrzędnych 2000.7, poziom odniesienia PL-EVRF2007-NH
Mapa sporządzona na podstawie mapy sat-wys
oraz pomiaru z miesiąca sierpnia 2024 roku
przez firmę PRYZMAT Rafał Bęksa
Wykonał:

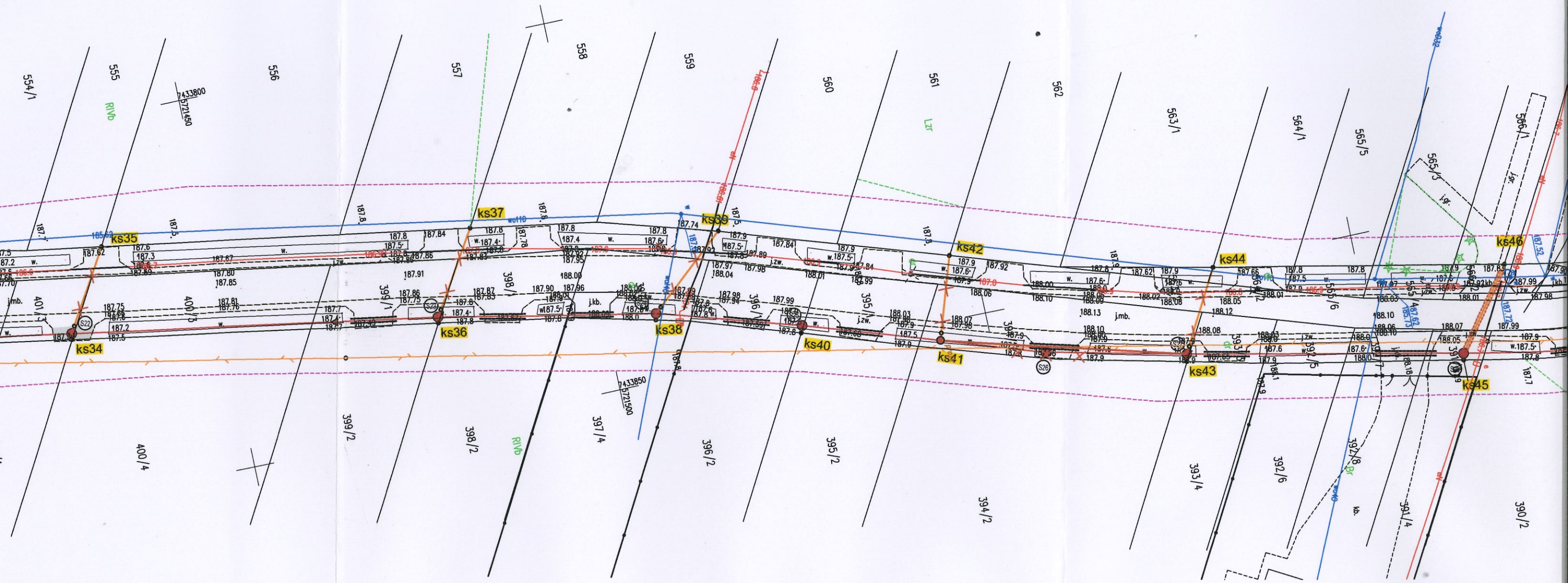
Opoczno, 20.08.2024.

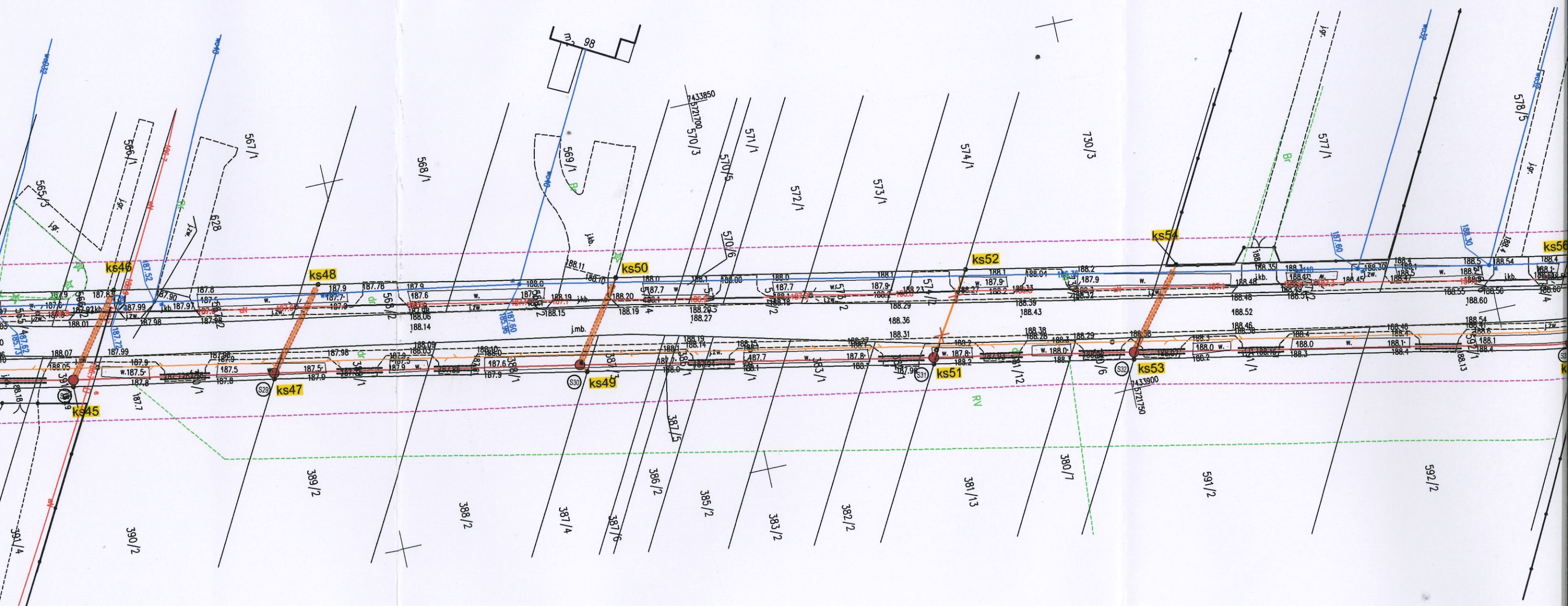


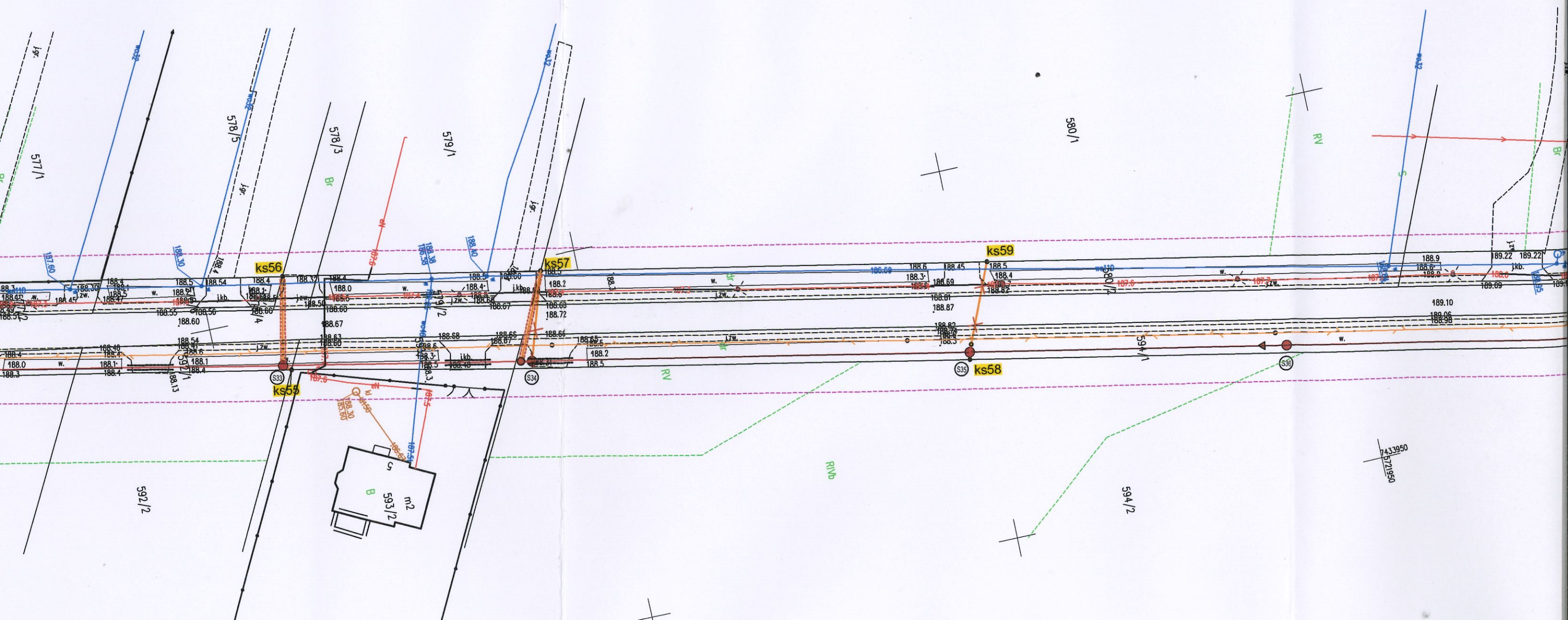
rodezyjnych	GK.6642.1.1950.2024
	Starosta Powiatu Grójeckiego
mentu weryfikacji	Protokół nr GK.6642.1.1950.2024_1 z dnia 27.08.2024r.
en	

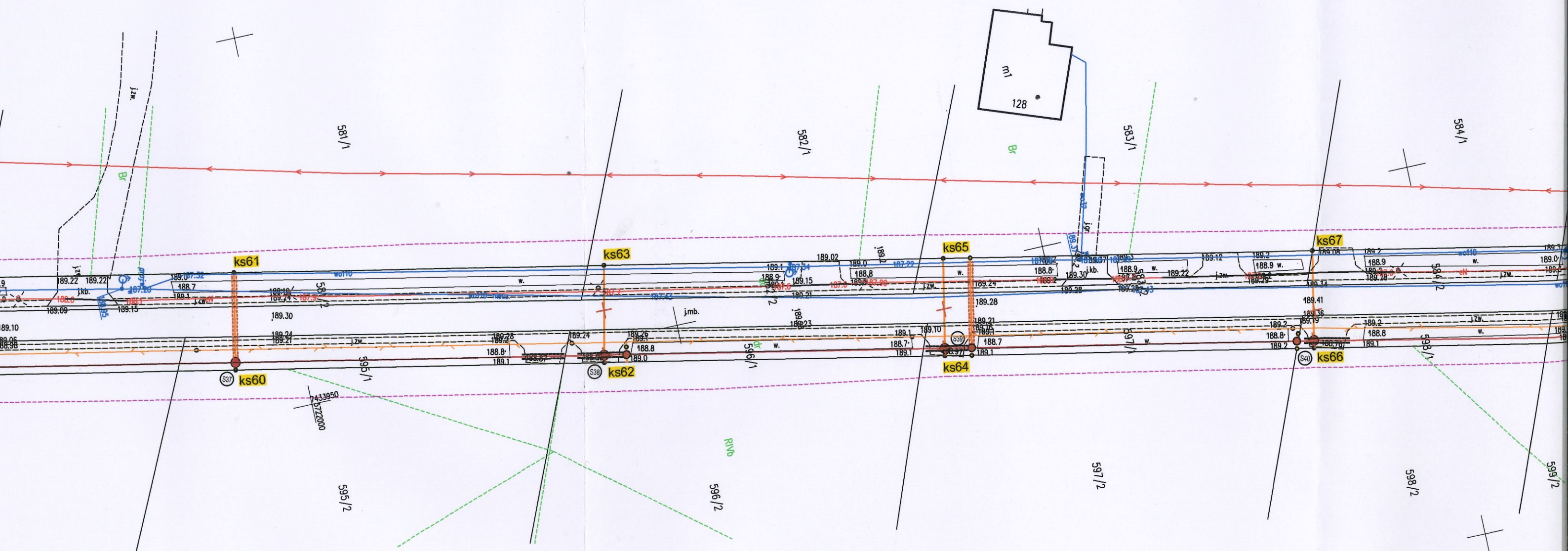












Rysunek PZT zamienny w związku ze zmianami,
dokonanymi na potrzeby aktualizacji kosztorysu dla
kanalizacji sanitarnej po wybudowaniu drogi w
miejscowości Kierz - Grudzień 2024

JACEK SZELIGA
mgr inż. urządczyn sanitarnych
upr. bud. i projekt.
Nr UAN. V. - 83237/87 i 50/90/WŁ

„DROWiK” Paweł FRYNIA
95-070 Rąbienin AB, Ul. Malwowa 23B
NIP: 727-237-28-77 REGON: 141694134

